

□ 강남 12 환경분석

- 시나리오 : Type 1, N-LOS 환경
- 좌표 : 127° 1' 6.3“(경도), 37° 29' 26.70”(위도)
- 강남12는 N-LOS 환경으로 송신점에서 직선거리로 1.2km 지점에 위치하고 있다. 주변은 서울교육대학교 학생회관 건물과 2~3층 높이의 고급빌라 단지로 구성되어 있다.

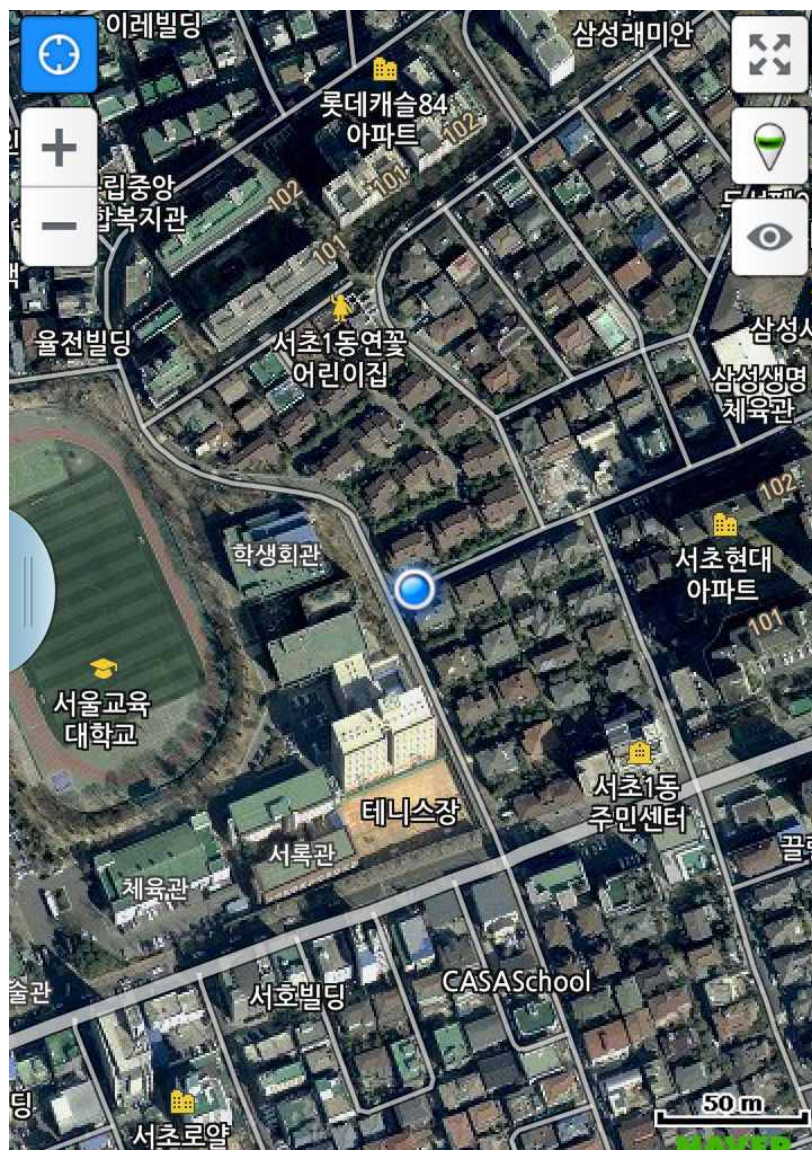


그림 355 강남지역 12 주변 환경

- 북 : 사임당로 17길을 중심으로 좌측으로 4층 높이의 서울교육대학 건물, 우측엔 2~3층 높이의 롯데빌리지가 있다.



그림 356 강남 12 지점 북쪽 전경

- 동 : 사임당로 17길을 중심으로 좌우로 약 100m 구간은 롯데빌리지가 밀집되어 있다.




그림 357 강남 12 지점 동쪽 전경



- 남 : 사임당로 17길을 중심으로 좌측엔 롯데빌리지. 우측엔 서울교육대학교 학생회관 및 부속건물들로 이루어져 있다.



그림 358 강남 12 지점 남쪽 전경

- 서 : 수신점에서 사임당로 17길을 건너 15m 지점에 1층 높이의 담장이 좌우로 길게 늘어져 있으며, 25m 지점에 4층 건물이 있다.




그림 359 강남 12 지점 서쪽 전경

○ 강남 12 세부 측정지점

- 사임당로 17길에서 약 7m 들어간 우측담장에 수신소가 있으며, 1시 방향으로 약 1210m 지점에 송신소가 있다.



<수신지점>



<송신소 방향>

그림 363 강남 12 세부 측정지점